



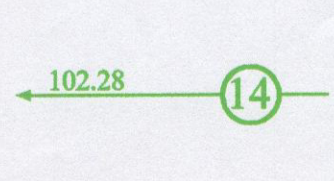


LEGENDE

-  Aléa faible
-  Aléa moyen
-  Aléa fort
-  Aléa fort (risque d'éboulement)
-  Profil en travers avec la cote de la crue de référence



DEPARTEMENT DE L'YONNE
SECTEUR :
AUXERRE

DIRECTION
DEPARTEMENTALE
DE L'EQUIPEMENT
DE L'YONNE

PPR
PLAN DE PREVENTION DES RISQUES NATURELS PREVISIBLES

CARTE DES ALEAS

Partie sud
Rivière YONNE

La Préfète,

Amo-Marie ESCOFFIER
Anno-Marie ESCOFFIER

Echelle : 1/5000